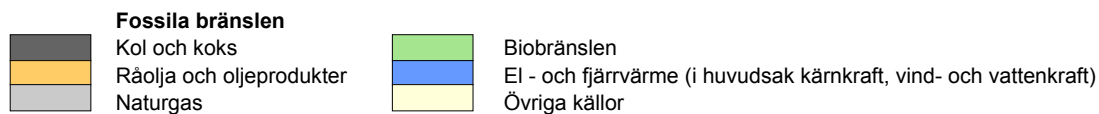
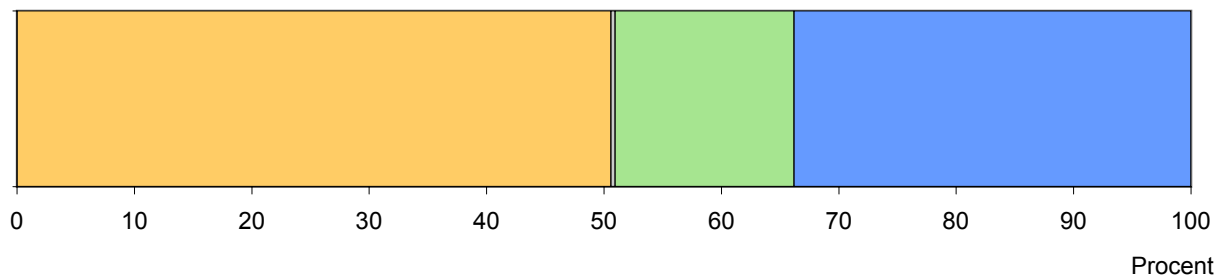
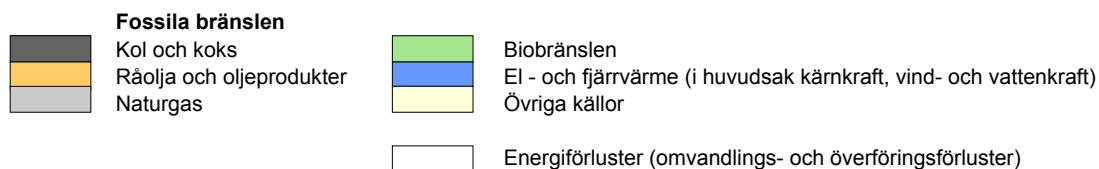
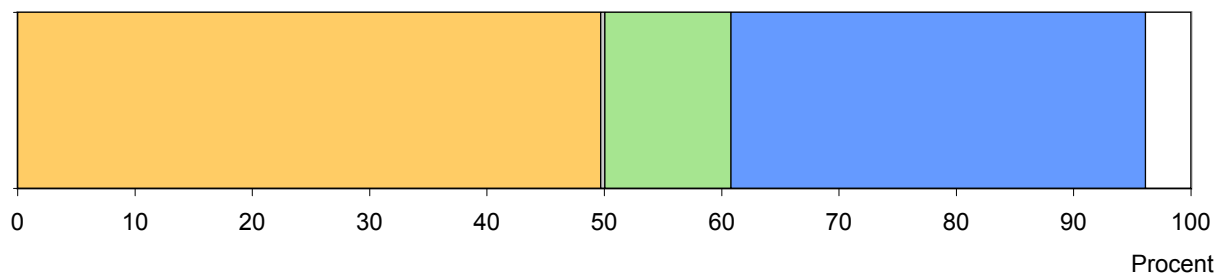


# 2005 ÅMÅL Kommunfakta - miljö & energi

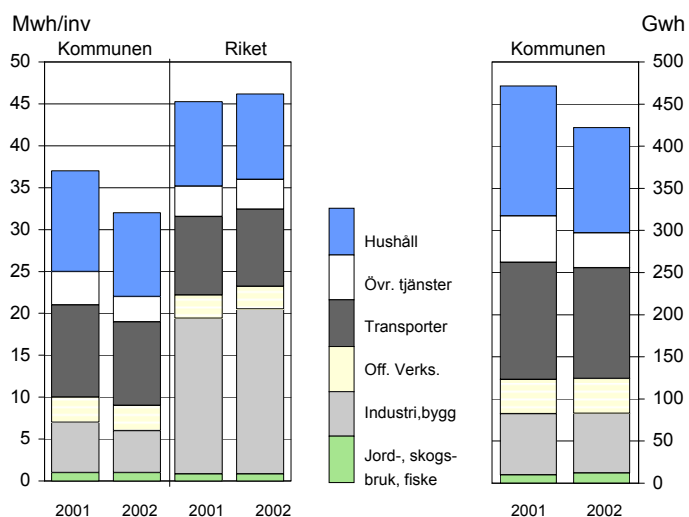
## Total tillförsel efter energibärare 2002



## Slutlig användning efter energibärare 2002



## Slutlig användning efter sektor

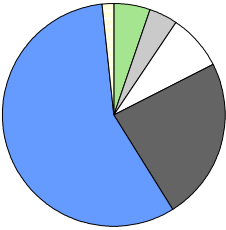


## Koldioxidutsläpp efter sektor

	1990	2000	2002
<b>Kommunen</b>			
Hushållssektorn	1 100	800	700
Alla sektorer	4 000	4 100	4 300
<b>Länet</b>			
Hushållssektorn	800	600	500
Alla sektorer	4 700	6 400	6 200
<b>Riket</b>			
Alla sektorer	6 600	5 900	6 100
<b>OECD-länder</b>			
Alla sektorer	..	10 900	..
<b>Utvecklingsländer</b>			
Alla sektorer	..	1 900	..

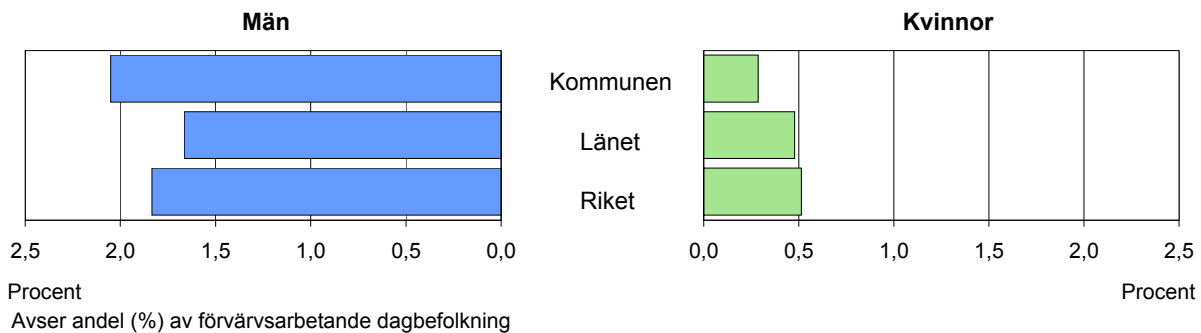
Utsläpp i kg/inv OBS kommun-länsvärden är under-skattade jämfört med rikets värden. Se definitionsblad.

### Koldioxidutsläpp från vägtrafiken efter näringsgren 2002

Kommunen	Kommunen	Länet	Riket	
				
	Jord-, skogsbruk och fiske	1	99	682
	Tillverkning och energi m.m.	1	165	705
	Tjänster	2	459	2 976
	Transportföretag	6	739	4 309
	Hushåll m.m.	14	1 558	9 123
	Offentlig konsumtion	0	40	286
	<b>Totalt</b>	<b>24</b>	<b>3 062</b>	<b>18 083</b>

Avser utsläpp från person-, lastbilar och bussar (1 000 ton)

### Förvärvsarbetande i miljöföretag 2002

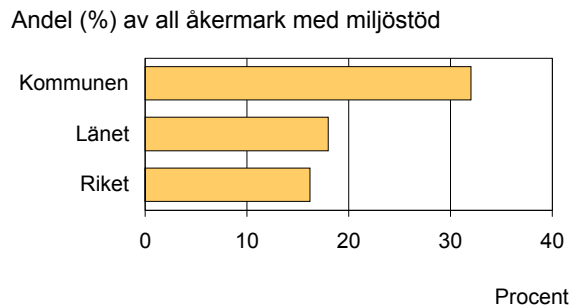


### Skyddad natur 2003

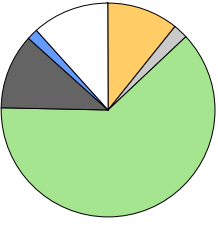
	Kommunen		Riket	
	Km <sup>2</sup>	%	Km <sup>2</sup>	%
Nationalpark	-	-	6 998	1
Naturreservat	39	4	40 219	8
Naturvårdsområden	-	-	2 006	0
<b>Totalt skyddad natur</b>	<b>39</b>	<b>4</b>	<b>50 298</b>	<b>9</b>
<b>Total areal</b>	<b>895</b>	<b>100</b>	<b>531 797</b>	<b>100</b>

Inklusive vatten

### Ekologiskt jordbruk 2003



### Markanvändning 2000

Kommunen	Kommunen		Länet		Riket		
	Km <sup>2</sup>	%	Km <sup>2</sup>	%	Km <sup>2</sup>	%	
							
	Åkermark	53	11	4 881	20	27 469	7
	Betesmark	11	2	1 069	4	7 196	2
	Skogsmark	300	62	11 506	48	221 374	54
	Skogsimpediment	55	11	2 741	11	63 430	15
	Tåtortsareal	9	2	793	3	5 211	1
	Övrig areal	56	12	2 966	12	85 469	21
	<b>Total landareal</b>	<b>484</b>	<b>100</b>	<b>23 956</b>	<b>100</b>	<b>410 297</b>	<b>100</b>
	Förändring i åkerareal *		-36		-18		-25

\* Areal år 1999 i procent av areal år 1951